

INFORME DE MONITOREO DE MEDIOS*

Fecha: 11/07/2024

Semananº28

Coordinación de Vigilancia Epidemiológica

*Vigilancia basada en eventos de interés epidemiológico mediante el monitoreo de medios abiertos de comunicación locales y nacionales.

Reporte de eventos:

Amenaza	Tema	Medio	Fecha	Resumen	Liga	Prioridad	Verificación
Lluvias	Encharcamientos en Cuernavaca	El Sol de Cuernavaca	10 julio 2024	El municipio de Cuernavaca requiere de una inversión multimillonaria para cambiar todo el sistema de drenaje y evitar inundaciones como las que se registraron desde muy temprano este miércoles 10 de julio en distintas calles del municipio debido a las lluvias de las últimas horas.	https://www.elsoldecuernavaca.com.mx/lo-cal/plan-de-ayala-registra-encharcamientos-sapac-urge-millones-de-pesos-para-atender-problematica-12219750.html	Bajo	Ratificado
Lluvias	Notificación a 700 familias que viven en riesgo	Diario de Morelos	11 julio 2024	Víctor Manuel Mercado Salcedo, titular de la Coordinación Estatal de Protección Civil (CEPC) advirtió el riesgo que existe para cientos de familias que viven en las orillas de ríos, barrancas y arroyos debido al pronóstico de lluvias fuertes para Morelos.	https://www.diariodemorelos.com/noticias/notifica-pc-morelos-700-familias-en-riesgo-viven-en-barrancas-y-cerca-de-afluentes	Bajo	Ratificado
Lluvias	Mal estado de red hidráulica en Cuernavaca	Diario de Morelos	11 julio 2024	Después de las diversas inundaciones que se registraron en distintas calles y avenidas de la capital morelense, el día de ayer, la titular del Sistema de Agua Potable y Alcantarillado de Cuernavaca (SAPAC), Evelia Flores Hernández, aseguró que esto se debe a que toda la red hidráulica se encuentra en mal estado por el gran lapso de tiempo que lleva funcionando.	https://www.diariodemorelos.com/noticias/reconoce-sapac-mal-estado-de-red-hidraulica-y-alcantarillas-en-cuernavaca	Bajo	Ratificado
Lluvias	Piden mantenimiento en Los Pilares	Diario de Morelos	11 julio 2024	Se prevé que los trabajos que se realizan en la colonia Los Pilares de Cuernavaca concluyan en unos tres meses, pero se recomendó al Ayuntamiento de Cuernavaca continuar con los trabajos en esa misma zona hacia la parte de las minas debido a los riesgos que existen para cientos de familias.	https://www.diariodemorelos.com/noticias/piden-dar-mantenimiento-los-pilares-en-cuernavaca	Bajo	Ratificado
Lluvias	Incumplimiento de municipios con plan de riesgo	Diario de Morelos	11 julio 2024	Doce municipios no cumplieron con la entrega de su Programa Especial de Lluvias y Huracanes, pero no pueden ser sancionados.	https://www.diariodemorelos.com/noticias/incumplen-12-municipios-de-morelos-con-programa-de-lluvias	Bajo	Ratificado
Lluvias	Afectaciones por lluvias	Diario de Morelos	11 julio 2024	Víctor Manuel Mercado Salcedo, titular de la CEPC, señaló que las intensas lluvias generan encharcamientos e inundaciones, en Morelos, derivada de las recientes precipitaciones pluviales solo se han presentado encharcamientos, principalmente en Cuernavaca y su zona metropolitana.	https://www.diariodemorelos.com/noticias/basura-principal-causa-de-encharcamientos-en-morelos	Bajo	Ratificado
Lluvias	Colapsa talud en Cuernavaca	Diario de Morelos	11 julio 2024	El miércoles por la tarde, un talud ubicado junto a un edificio de departamentos en el bulevar Juárez de Cuernavaca, colapsó debido al reblandecimiento de la tierra provocado por las fuertes lluvias que se registraron en las últimas horas.	https://www.diariodemorelos.com/noticias/fotos-colapsa-de-talud-en-cuernavaca-debido-intensas-lluvias-cae-atr-s-de-edificio-de-departamentos	Bajo	Ratificado
Seguridad	Recorridos preventivos por la GN	Diario de Morelos	11 julio 2024	En la colonia La Estación del municipio de Cuernavaca, la Guardia Nacional y el Ejército Mexicano realizan recorridos preventivos y de proximidad social, con el objetivo de conocer las necesidades de la población en materia de seguridad y fortalecer la confianza ciudadana.	https://www.launion.com.mx/morelos/avances/noticias/253327-realiza-gn-recorridos-preventivos-y-de-proximidad-social-en-colonia-la-estacion.html	Bajo	Ratificado



<http://ssm.gob.mx>



Servicios de Salud Morelos



@MorelosSalud

Callejón Borda N°3 Col. Centro C.P. 62000
Teléfono (777) 312 62 31 / 314 33 36 ext. 222

**Calle Gómez Azcárate No. 205, Col. Lomas de la Selva
C.P. 62270, Cuernavaca, Morelos. Tel.: 777 102 25 56**

Amenaza	Tema	Medio	Fecha	Resumen	Liga	Prioridad	Verificación
Lluvias	Se pronostican más lluvias	La Unión	10 julio 2024	De acuerdo con las proyecciones meteorológicas, continuarán las lluvias fuertes por tres días más en la entidad, alertó la Coordinación Estatal de Protección Civil del Estado de Morelos. Siete municipios aún incumplen con la entrega de planes de temporada de precipitaciones pluviales, por lo que en caso de contingencia no podrán acceder a fondos federales.	https://www.launion.com.mx/morelos/avances/noticias/253308-siete-municipios-aun-no-entregan-plan-de-contingencia-por-temporada-de-lluvias-cepcm.html	Bajo	Ratificado
Lluvias	Afectaciones de la Onda tropical No. 8	La Unión	10 julio 2024	De acuerdo con el pronóstico del Servicio Meteorológico Nacional (SMN), durante la madrugada de este jueves, la onda tropical No. 8 avanzará sobre el sur y occidente de la República Mexicana e interaccionará con un canal de baja presión sobre el centro del país, lo que ocasionará lluvias muy fuertes en Morelos, Nayarit, Querétaro y Estado de México, así como puntuales fuertes en Guanajuato y Ciudad de México. Debido a este fenómeno se espera la caída de lluvia, entre 50 y 75 milímetros.	https://www.launion.com.mx/morelos/avances/noticias/253297-se-esperan-condiciones-de-lluvia-para-las-proximas-horas-cepcm.html	Bajo	Ratificado
Biológico	Situación actual de Covid-19	La Crónica	10 julio 2024	Asimismo, solicitó a la población acudir a las unidades médicas del sector salud, el cual está integrado por el Instituto Mexicano del Seguro Social (IMSS) ordinario e IMSS-Bienestar, Instituto de Seguridad y Servicios Sociales de los Trabajadores del Estado (ISSSTE) y Servicios de Salud de Morelos (SSM), para inmunizarse contra la enfermedad, dicha estrategia está enfocada en la población vulnerable y aquellas personas que no cuenten con ninguna dosis.	https://lacronicademo.relos.com/situacion-actual-del-coronavirus-covid-19-en-morelos-9/	Bajo	Ratificado



<http://ssm.gob.mx>



Servicios de Salud Morelos



@MorelosSalud

Callejón Borda N°3 Col. Centro C.P. 62000
Teléfono (777) 312 62 31 / 314 33 36 ext. 222

**Calle Gómez Azcárate No. 205, Col. Lomas de la Selva
C.P. 62270, Cuernavaca, Morelos. Tel.: 777 102 25 56**

INFORME DE RIESGOS METEOROLÓGICOS

Fecha: 11/07/2024

Semananº28

Coordinación de Vigilancia Epidemiológica

Fuente: Servicio Meteorológico Nacional de México, CONAGUA. <https://proteccioncivil.morelos.gob.mx/>

SE PREVEN LLUVIAS PUNTUALES INTENSAS EN COAHUILA, NAYARIT, JALISCO, COLIMA, MICHOACÁN, GUERRERO Y SUR DE VERACRUZ, ASÍ COMO PROBABLE FORMACIÓN DE TORBELLINOS EN EL NORTE DE SONORA Y CHIHUAHUA

Para hoy, un **canal de baja presión** en combinación con la **entrada de humedad del océano Pacífico**, ocasionará lluvias puntuales fuertes con descargas eléctricas en Sonora y Sinaloa, y lluvias aisladas en zonas de Baja California y Baja California Sur. A su vez, se pronostican rachas muy fuertes de viento con posible formación de torbellinos en el norte de Sonora y Chihuahua. La **onda tropical No. 8** situada sobre el occidente de México, en interacción con **inestabilidad en niveles altos de la atmósfera**, originarán lluvias puntuales intensas en Nayarit, Jalisco, Colima y Michoacán. Otro **canal de baja presión** extendido sobre la Mesa del Norte, centro y oriente del territorio nacional, en combinación con la **entrada de humedad del golfo de México e inestabilidad en niveles altos de la atmósfera**, producirán lluvias puntuales intensas en Coahuila y Guerrero; puntuales muy fuertes en el noreste, oriente y centro del país, incluido el Valle de México; y puntuales fuertes en Tlaxcala y el occidente de la Mesa del Norte, todas acompañadas de descargas eléctricas y posible caída de granizo. Por otro lado, la **onda tropical No. 9** que ingresará y recorrerá la península de Yucatán, interaccionará con un **canal de baja presión** situado en el sur del golfo de México, lo que generará lluvias puntuales intensas en el sur de Veracruz; puntuales muy fuertes en Quintana Roo, Yucatán, Campeche, Chiapas y Oaxaca; y puntuales fuertes en Tabasco, todas acompañadas de descargas eléctricas. Finalmente, prevalecerá el ambiente cálido a caluroso por la tarde en gran parte del país y muy caluroso sobre el noroeste del territorio, con temperaturas máximas extremadamente calurosas, superiores a 45 °C en zonas de Baja California y Sonora.

Para más información sobre la **tormenta tropical Beryl** en el océano Atlántico, consultar:
<https://smn.conagua.gob.mx/es/pronosticos/aviso/aviso-de-ciclon-tropical-en-el-oceano-atlantico>

Lluvias muy fuertes con puntuales intensas (50 a 75 mm):


Puebla, **Morelos**, Ciudad de México, Estado de México.

Temperaturas mínimas 30-35 °C:

Estado de México, Puebla, Tlaxcala y Veracruz.

Pronóstico en región Mesa Central:

Por la mañana, cielo medio nublado con ambiente fresco, y frío en zonas montañosas de Puebla y Tlaxcala. Bancos de niebla al amanecer en zonas altas. **Durante la tarde, cielo nublado con lluvias puntuales muy fuertes en** Guanajuato, Querétaro, Hidalgo, Puebla y **Morelos**; y puntuales fuertes en Tlaxcala; todas con descargas eléctricas, *las cuales podrían reducir la visibilidad, ocasionar inundaciones y deslaves, así como incrementar los niveles de ríos y arroyos*. Por la tarde, ambiente templado a cálido. Viento de dirección variable de 10 a 25 km/h en la región, con rachas de 30 a 50 km/h en Querétaro, Hidalgo, Puebla y Tlaxcala.



Recomendaciones de Protección Civil

LLUVIAS ALTAS E INUNDACIONES:

- Localiza los lugares altos y las rutas por donde puedas llegar a los refugios temporales. Infórmate a través de los medios de comunicación y redes sociales oficiales de los avisos o pronósticos de lluvias.
- Obedece las recomendaciones de las unidades de Protección Civil.
- No invadas las zonas cercanas a los ríos.
- Evita cruzar puentes cuando el nivel del río lo alcance.
- Si habitas en cañadas o laderas muy inclinadas, evita acercarte al río, ya que éste puede arrastrar piedras, lodo, troncos de árboles y otros escombros que pueden causarte daño.
- Práctica con tiempo una evacuación pronta, hacia la zona más segura, alta y cercana. Evita caminar en zonas inundadas
- Evita cruzar cualquier río en vehículo o caminando, y mantente lejos de la corriente.

Nivel de moderado

Existe riesgo meteorológico para la población en general.

Los riesgos se presentan debido a lluvias intensas y prolongadas, que se acumulan en zonas bajas con drenaje deficiente, por las pendientes que son reducidas o por arroyos azolvados. Este tipo de inundaciones se presentan por la topografía del terreno, a que los suelos son impermeables (no permiten la infiltración al suelo) y porque se rebasa la capacidad de conducción de las corrientes de agua, barrancas y apantles. Debido al gran número de barrancas en la Región, existen riesgos de inundación ocasionados por el desbordamiento de las mismas.



<http://ssm.gob.mx>



Servicios de Salud Morelos



@MorelosSalud

Callejón Borda N°3 Col. Centro C.P. 62000
Teléfono (777) 312 62 31 / 314 33 36 ext. 222

**Calle Gómez Azcárate No. 205, Col. Lomas de la Selva
C.P. 62270, Cuernavaca, Morelos. Tel.: 777 102 25 56**

INFORME DE MONITOREO VOLCÁNICO Y SISMOLÓGICO


Fecha: 11/07/2024

Semanan°28

Coordinación de Vigilancia Epidemiológica

Fuente: Servicio Sismológico Nacional, UNAM. / Centro nacional de Prevención de Desastres (CENAPRED)-SEGOB, SENEAM-SCT y NOAA.

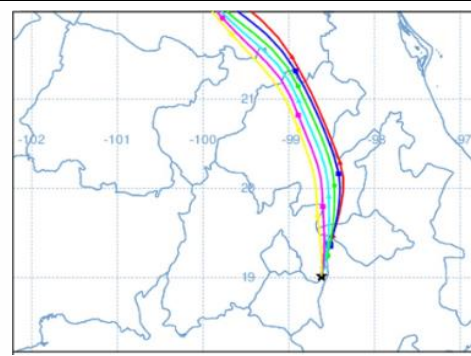
En las últimas 24 horas, mediante los sistemas de **monitoreo del volcán Popocatepetl**, se detectaron **22 exhalaciones** de baja intensidad y emisiones continuas de vapor de agua y otros gases volcánicos. **Durante esta mañana no se ha tenido visibilidad debido a los densos nublados.**

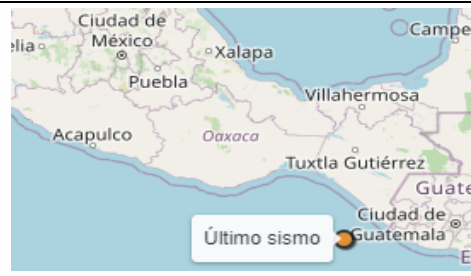
NIVEL DE ALERTA		AMARILLO-FASE 2	RECOMENDACIONES PARA LA FASE AMARILLO FASE 2
	<p>El volcán presenta incremento en su actividad, con explosiones esporádicas:</p> <ul style="list-style-type: none"> Pluma continúa de vapor de agua y gas. Caída de ceniza leves a moderadas en poblaciones cercanas. Lanzamiento de fragmentos incandescentes y posibilidad de flujos piroclásticos de corto alcance asociado a las explosiones. Crecimiento y destrucción de domos de lava. Flujos de lodo o escombros de corto alcance. 		<ol style="list-style-type: none"> Continuar con el radio de seguridad de 12 km, por lo que la permanencia en esa área no está permitida. Controlar el tránsito entre Santiago Xalitlintla y San Pedro Nexapa, vía Paso de Cortés. A las autoridades de Protección Civil, mantener sus procedimientos preventivos, de acuerdo con sus planes operativos. A la población se le recomienda eleva la atención a los avisos de las autoridades de su localidad y se exhorta a no acercarse al volcán, y mucho menos al cráter. Mantenerse fuera de cañadas ante posibles flujos de lodo, principalmente en temporada de lluvias.

PRONOSTICO DE CAIDA DE CENIZA

En caso de una exhalación de ceniza volcánica, el pronóstico de trayectoria hacia el norte, cambiando al nor-noroeste (simulando exhalación cada hora en las próximas 6 horas), a su paso por la zona oeste del estado de Puebla; zona sureste, este y noreste del Estado de México; zona oeste-suroeste, oeste y oeste-noroeste del estado de Tlaxcala y zona sureste, este y este-noreste del estado de Hidalgo, para las **primeras 12 horas de pronóstico** (de las 14:00 a las 02:00 hora local). Posteriormente, para las **últimas 12 horas de pronóstico** (de las 02:00 a las 14:00 hora local del día siguiente), las trayectorias continuarían sobre la zona sureste, este, centro-este, este-noreste y norte del estado de Hidalgo; zona noreste y norte del estado de Querétaro y zona sureste y centro del estado de San Luis Potosí.

SIN PRONOSTICO DE CAIDA DE CENIZA PARA EL ESTADO



SISMOS	<p>Se registró sismo de magnitud de 4.6 grados Richter, a las 05:46:41 hrs con localización del epicentro a 143 km al suroeste de Huixtla, Chiapas.</p> <p>NO PERCIBIDO EN EL ESTADO DE MORELOS.</p>	
	<p>REPORTE DE DAÑOS A LA POBLACION</p>	
PROTECCIÓN CIVIL	Sin reporte de daños a la población ni a la infraestructura en salud.	



<http://ssm.gob.mx>



Servicios de Salud Morelos



@MorelosSalud

Callejón Borda N°3 Col. Centro C.P. 62000
Teléfono (777) 312 62 31 / 314 33 36 ext. 222

**Calle Gómez Azcárate No. 205, Col. Lomas de la Selva
C.P. 62270, Cuernavaca, Morelos. Tel.: 777 102 25 56**

INFORME DE MONITOREO DE TEMPERATURAS Y CALIDAD DEL AIRE

Fecha: 11/07/2024

Semana N°28

Coordinación de Vigilancia Epidemiológica

Fuente: Comisión Estatal de Agua (CEAGUA)

**PRONOSTICO DE TEMPERATURAS POR
MUNICIPIO**

Municipio	Min.	Max.	Municipio	Min.	Max.
Amacuzac	19°	32°	Tepalcingo	20°	31°
Cuautla	18°	29°	Ayala	20°	32°
Jiutepec	18°	31°	Huitzilac	11°	20°
Temixco	17°	32°	Tepoztlán	15°	28°
Tlaltizapan	20°	32°	Zacualpan	15°	26°
Axochiapan	20°	33°	Tlaquiltenango	20°	36°
Cuernavaca	15°	30°	Puente de Ixtla	20°	35°
Jojutla	21°	34°			

**TEMPERATURAS MÁXIMAS Y MÍNIMAS,
ULTIMAS 24 HRS**

Mínimas

Huitzilac	11° 20°
Tetela del Volcán	12° 23°
Totolapan	13° 24°
Ocuituco	12° 24°

Máximas

Tlaquiltenango	20° 36°
Jojutla	21° 34°
Axochiapan	20° 33°
Zacatepec	18° 32°

CALIDAD DEL AIRE

ÍNDICE AIRE Y SALUD

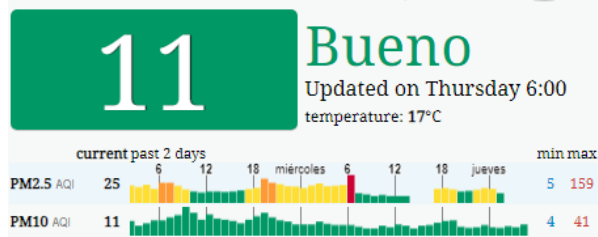
NIVEL DE RIESGO ASOCIADO

RECOMENDACIONES

**GRUPOS
SENSIBLES**

**PARA TODA
LA
POBLACIÓN**

Estación de Monitoreo Cuernavaca Centro, Morelos



Bajo

**Se considera que el
riesgo es mínimo.**

**Disfruta las actividades al
aire libre.**



<http://ssm.gob.mx>



Servicios de Salud Morelos



@MorelosSalud

Callejón Borda N°3 Col. Centro C.P. 62000
Teléfono (777) 312 62 31 / 314 33 36 ext. 222

**Calle Gómez Azcárate No. 205, Col. Lomas de la Selva
C.P. 62270, Cuernavaca, Morelos. Tel.: 777 102 25 56**

INFORME DE MONITOREO EPIDEMIOLÓGICO

Fecha: 11/07/2024

Semanan°28

Coordinación de Vigilancia Epidemiológica

Fuente: Jurisdicciones Sanitarias del estado de Morelos.

JURISDICCION SANITARIA I:

- ☞ AL MOMENTO DE ESTE REPORTE Y COMO PARTE DEL SEGUIMIENTO A LOS CASOS DE IMPORTANCIA EPIDEMIOLOGICA **LA UIES ESTATAL NO HA RECIBIDO INFORME DE EVENTOS EXTRAORDINARIOS DE NOTIFICACION INMEDIATA** POR PARTE DE LA JURISDICCION SANITARIA DE:
- **TEMPERATURAS NATURALES EXTREMAS**

JURISDICCION SANITARIA II:

- ☞ AL MOMENTO DE ESTE REPORTE Y COMO PARTE DEL SEGUIMIENTO A LOS CASOS DE IMPORTANCIA EPIDEMIOLOGICA **LA UIES ESTATAL NO HA RECIBIDO INFORME DE EVENTOS EXTRAORDINARIOS DE NOTIFICACION INMEDIATA** POR PARTE DE LA JURISDICCION SANITARIA DE:
- **TEMPERATURAS NATURALES EXTREMAS**

JURISDICCION SANITARIA III:

- ☞ AL MOMENTO DE ESTE REPORTE Y COMO PARTE DEL SEGUIMIENTO A LOS CASOS DE IMPORTANCIA EPIDEMIOLOGICA **LA UIES ESTATAL NO HA RECIBIDO INFORME DE EVENTOS EXTRAORDINARIOS DE NOTIFICACION INMEDIATA** POR PARTE DE LA JURISDICCION SANITARIA DE:
- **TEMPERATURAS NATURALES EXTREMAS**



<http://ssm.gob.mx>



Servicios de Salud Morelos



@MorelosSalud

Callejón Borda N°3 Col. Centro C.P. 62000
Teléfono (777) 312 62 31 / 314 33 36 ext. 222

**Calle Gómez Azcárate No. 205, Col. Lomas de la Selva
C.P. 62270, Cuernavaca, Morelos. Tel.: 777 102 25 56**